

令和 5 年台風第 7 号に伴う大雨等による被害等の状況について（第 18 報）

令和 5 年 8 月 25 日

16 時 00 分 現在

京都府災害警戒本部

075-414-4472

1 人的被害・住家被害

人的被害	<p>死者 0 名</p> <p>負傷者 6 名</p> <p>うち重傷者 0 名</p> <p>うち軽傷者 6 名</p> <p>京都市 3 名（3 名ともに風に煽られ転倒し、負傷）</p> <p>城陽市 1 名（風に煽られ転倒し、頭部等を打撲）</p> <p>向日市 1 名（風に煽られ転倒し、右ひじ等に擦り傷）</p> <p>精華町 1 名（風に煽られ転倒し、頭部を打撲）</p> <p>その他 0 名</p>
住家被害	<p>全壊</p> <p>福知山市 8 棟</p> <p>半壊 8 棟</p> <p>福知山市 5 棟、舞鶴市 3 棟</p> <p>一部破損 13 棟</p> <p>京都市 8 棟、舞鶴市 2 棟、綾部市 3 棟</p> <p>床上浸水 78 棟</p> <p>福知山市 20 棟、舞鶴市 27 棟、綾部市 31 棟</p> <p>床下浸水 267 棟</p> <p>福知山市 69 棟、舞鶴市 66 棟、綾部市 95 棟、宮津市 4 棟、 与謝野町 33 棟</p> <p>土砂流入 6 棟</p> <p>京都市 1 棟、綾部市 5 棟</p> <p>その他 4 棟</p> <p>京都市 4 棟（屋根瓦損傷等）</p>
非住家被害	<p>京都市 21 棟等（消防署、体育館、ビル 等）</p> <p>亀岡市 1 棟（亀岡駅市営駐輪場のトタン屋根が落下）</p> <p>舞鶴市 140 棟（倉庫、店舗 等）</p> <p>綾部市 111 棟（倉庫 等）</p> <p>京丹後市 1 棟（倉庫）</p> <p>向日市 1 棟（浄水場の扉破損）</p> <p>与謝野町 3 棟（倉庫 等）</p> <p>○企業施設関係（店舗・施設破損等）</p> <ul style="list-style-type: none"> <li>・京都市 1 件 京都テルサ 強風による看板落下</li> <li>・福知山市大江町 22 件（床上浸水 13 件、床下浸水 4 件、 雨漏り・倒木等 5 件）</li> </ul>

	<ul style="list-style-type: none"> <li>・舞鶴市マナイ商店街 13 件（床下浸水、上記「非住家被害」に計上）</li> <li>・宮津市 3 棟（住居兼店舗のため、上記「住家被害」に計上）</li> <li>・綾部市 4 棟（床下浸水）</li> <li>・木津川市 3 棟（店舗駐輪場のトタン損傷、工場屋根損傷、店舗庇損傷）</li> </ul>
--	---

※詳細については調査中

## 2 孤立集落

### ○物部西舞鶴線（綾部市内久井地内）

- ・府道物部西舞鶴線の内久井公会堂の奥約 100m の箇所で土砂崩れが発生し通行止（徒歩での通行可能）
  - ・5 世帯 7 人が孤立（うち、1 人は公民館に避難）  
電気・水道等のインフラは利用可
- 8 月 16 日 17 時に復旧が完了し、孤立解消

### ○金河内地頭線（舞鶴市桑飼上地内）

- ・府道金河内地頭線で土砂崩れが発生し通行できない状況（徒歩での通行可能）
  - ・3 世帯 4 人が孤立⇒全員避難済み  
電気・水道等のインフラは利用可
- 孤立解消。復旧作業を進めており、9 月上旬に完了見込み。

### ○福知山市道河西金山線（福知山市大江町蓼原～小原田地内）、 小谷線（福知山市大江町蓼原地内）

- ・崩土、倒木等により全面通行止（徒歩での通行可能）
  - ・小谷自治会 3 世帯 5 人が孤立
  - ・電気・水道等のインフラは利用可
- 8 月 16 日 17 時に復旧が完了し、孤立解消

### ○福知山市道河西金山線（福知山市大江町蓼原～小原田地内）、 六日線（福知山市大江町公庄地内）

- ・崩土等により全面通行止（徒歩での通行可能）
  - ・小原田自治会 24 世帯 46 人が孤立
  - ・電気・水道等のインフラは利用可
- 8 月 16 日 17 時に復旧が完了し、孤立解消

## 3 雨風状況

### （1）時間雨量（上位 3 か所）

観測所	時間雨量	降雨時間
下野条(福知山市)	79mm	2023/08/15 00:00～2023/08/15 01:00
大雲橋(福知山市大江町)	79mm	2023/08/15 00:00～2023/08/15 01:00
於与岐(綾部市)	78mm	2023/08/14 22:00～2023/08/14 23:00

(2) 累加雨量 (上位3か所)

観測所	累加雨量	降雨時間
大雲橋(福知山市大江町)	376mm	2023/08/14 22:00～2023/08/15 17:00
於与岐(綾部市)	356mm	2023/08/14 18:00～2023/08/16 02:00
古和木(綾部市)	325mm	2023/08/14 18:00～2023/08/16 02:00

(3) 記録的短時間大雨情報

<8月14日>

- ・ 22:17 舞鶴市西部付近 約 90 ミリ
- ・ 23:31 綾部市東部付近 約 90 ミリ
- ・ 23:39 舞鶴市東部付近 約 90 ミリ

<8月15日>

- ・ 00:10 舞鶴市西部付近 約 90 ミリ
- ・ 00:40 舞鶴市西部付近 約 110 ミリ
- 福知山市中部付近 約 90 ミリ
- 福知山市北部付近 約 90 ミリ
- ・ 00:47 福知山市中部付近 約 110 ミリ
- 福知山市北部付近 約 110 ミリ

(4) 最大瞬間風速

市町村	地点	これまでの最大値			備考
		(m/s)	風向	日時分	
京丹後市	間人	27.4	北東	15 日 12:27	

4 水位状況等

(1) ダム

- ・ 大野ダム : 8月14日 21時00分 事前放流開始  
8月15日 2時20分 事前放流中止
- ・ 畑川ダム : 8月14日 16時00分 事前放流開始  
8月14日 23時55分 事前放流中止
- ・ 天ヶ瀬ダム : 8月14日 14時00分 予備放流開始  
8月15日 15時30分 予備放流終了
- ・ 高山ダム : 8月13日 10時30分 事前放流開始  
8月15日 3時10分 事前放流中止、洪水調節開始  
8月15日 4時20分 洪水調節終了  
8月15日 9時50分 洪水調節開始  
8月15日 11時20分 洪水調節終了
- ・ 日吉ダム : 8月15日 15時00分 洪水調節開始  
8月16日 10時00分 洪水調節終了

(2) 直轄河川の水位状況

○氾濫注意水位を超過した観測所

河川（観測所）	氾濫注意水位	最高水位	超過日時
木津川・島ヶ原 （伊賀市）	4.50m	5.33m	2023/08/15 07:00 ～ 2023/08/15 13:00
木津川・飯岡 （京田辺市）	3.50m	3.60m	2023/08/15 13:00 ～ 2023/08/15 15:00

(3) 府管理河川の水位状況

○氾濫危険水位を超過した観測所

河川（観測所）	氾濫危険水位	最高水位	超過日時
犀川・新庄 （綾部市）	2.00m	3.64m	2023/08/15 00:00 ～ 2023/08/15 08:00
牧川・上川口 （福知山市）	2.10m	3.17m	2023/08/15 14:00 ～ 2023/08/15 20:00
伊佐津川・二ツ橋 （舞鶴市）	2.50m	3.03m	2023/08/15 00:00 ～ 2023/08/15 04:00
川上谷川・橋爪橋 （京丹後市）	1.50m	2.67m	2023/08/15 14:00 ～ 2023/08/15 20:00
佐濃谷川・出合橋 （京丹後市）	2.10m	2.10m	2023/08/15 15:00 ～ 2023/08/15 16:00
川上谷川・橋爪橋 （京丹後市）	1.50m	1.98m	2023/08/15 04:00 ～ 2023/08/15 05:00
和久川・榎原 （福知山市）	1.10m	1.12m	2023/08/15 15:00 ～ 2023/08/15 16:00

○避難判断水位を超過した観測所

河川（観測所）	避難判断水位	最高水位	超過日時
野田川・堂谷橋 （与謝野町）	3.50m	4.02m	2023/08/15 15:00 ～ 2023/08/15 21:00
犀川・新庄 （綾部市）	1.70m	3.64m	2023/08/15 00:00 ～ 2023/08/15 09:00
竹野川・矢田橋 （京丹後市）	2.60m	3.24m	2023/08/15 16:00 ～ 2023/08/15 21:00
牧川・上川口 （福知山市）	1.90m	3.17m	2023/08/15 14:00 ～ 2023/08/15 21:00
伊佐津川・二ツ橋 （舞鶴市）	2.00m	3.03m	2023/08/15 00:00 ～ 2023/08/15 07:00
川上谷川・橋爪橋 （京丹後市）	1.30m	2.67m	2023/08/15 14:00 ～ 2023/08/15 21:00

佐濃谷川・出合橋 (京丹後市)	1.60m	2.10m	2023/08/15 14:00 ~ 2023/08/15 18:00
川上谷川・橋爪橋 (京丹後市)	1.30m	1.98m	2023/08/15 04:00 ~ 2023/08/15 06:00
和久川・榎原 (福知山市)	0.70m	1.12m	2023/08/15 14:00 ~ 2023/08/15 17:00

○氾濫注意水位を超過した観測所

河川（観測所）	氾濫注意水位	最高水位	超過日時
大谷川・八幡 (八幡市)	2.10m	2.16m	2023/08/15 09:00 ~ 2023/08/15 10:00
新川・新川 (木津川市)	1.80m	1.98m	2023/08/15 03:00 ~ 2023/08/15 05:00
弘法川・下篠尾 (福知山市)	1.00m	1.05m	2023/08/15 15:00 ~ 2023/08/15 17:00

○主な被害状況

犀川、西方川の越水による床下浸水（綾部市）

市道寺入中線（寺入中橋）落橋（福知山市）

伊佐津川境谷橋（木造歩道橋）流失（舞鶴市）

（４）土砂災害等

○土砂災害警戒情報

<8月14日>

・23:20 福知山市（大江町）、舞鶴市、綾部市→解除

<8月15日>

・00:30 福知山市（旧福知山市域）、与謝野町（旧加悦町）→解除

○土石流災害

1箇所（綾部市篠田町）

5 避難状況

（１）避難指示等の状況（最大）

○避難指示

福知山市	3,329 世帯	6,854 人
舞鶴市	16,334 世帯	33,244 人
綾部市	15,431 世帯	31,526 人
京丹後市	364 世帯	838 人

○高齢者等避難

京都市	7,527 世帯	14,596 人
福知山市	36,828 世帯	75,495 人
舞鶴市	23,363 世帯	44,322 人

宮津市	8,324 世帯	16,721 人
亀岡市	38,474 世帯	89,415 人
長岡京市	7,038 世帯	16,236 人
京田辺市	31,272 世帯	71,459 人
京丹後市	22,571 世帯	50,920 人
宇治田原町	3,845 世帯	8,836 人
笠置町	608 世帯	1,191 人
和束町	1,692 世帯	3,616 人
精華町	3,002 世帯	6,633 人
南山城村	1,221 世帯	2,472 人
京丹波町	4,220 世帯	11,917 人
与謝野町	9,062 世帯	21,442 人

(2) 避難の状況（自主避難者を含む）

市町村名	最大		現在	
	避難世帯数	避難者数	避難世帯数	避難者数
	(単位:世帯)	(単位:人)	(単位:世帯)	(単位:人)
京都市	— (不明)	25	0	0
福知山市	68	101	0	0
舞鶴市	40	53	0	0
綾部市	18	34	0	0
宇治市	3	4	0	0
宮津市	8	9	0	0
亀岡市	12	15	0	0
城陽市	28	28	0	0
向日市	3	5	0	0
長岡京市	14	23	0	0
八幡市	19	22	0	0
京田辺市	7	7	0	0
京丹後市	10	10	0	0
南丹市	5	6	0	0
木津川市	6	9	0	0
大山崎町	2	3	0	0
久御山町	6	6	0	0
井手町	0	0	0	0
宇治田原町	2	2	0	0
笠置町	2	3	0	0
和束町	6	6	0	0
精華町	0	0	0	0
南山城村	2	2	0	0

京丹波町	27	37	0	0
伊根町	2	2	0	0
与謝野町	8	10	0	0
合計	298	422	0	0

### (3) 避難所開設状況

市町村名	最大開設避難所数 (単位:箇所)	現在の開設避難所数 (単位:箇所)
京都市	22	0
福知山市	47	0
舞鶴市	23	0
綾部市	29	0
宇治市	11	0
宮津市	12	0
亀岡市	21	0
城陽市	10	0
向日市	1	0
長岡京市	7	0
八幡市	6	0
京田辺市	9	0
京丹後市	58	0
南丹市	4	0
木津川市	11	0
大山崎町	2	0
久御山町	1	0
井手町	4	0
宇治田原町	5	0
笠置町	6	0
和束町	5	0
精華町	8	0
南山城村	9	0
京丹波町	101	0
伊根町	1	0
与謝野町	25	0
合計	438	0

## 6 道路規制状況 ※詳細は別添のとおり

### (1) 高速道路

○通行止区間：0箇所

(2) 国管理道路

○通行止区間：0箇所

(3) 府管理道路

○通行止区間：

規制雨量超過 0箇所

事前通行規制 0箇所

崩土等 1箇所 金河内地頭線（舞鶴市桑飼上）、

路面冠水 0箇所

その他

・上部工の流出 1箇所（八幡城陽線（八幡市上津屋））

\*8月15日14時に上津屋橋（流れ橋）の上部工が流出

(4) 京都市管理道路

○通行止区間：0箇所

○交通規制区間：2箇所

市町村名	路線名	被害状況	実施した交通規制内容
京都市	国道477号(右京区京北上黒田町)	倒木	通行規制解除済
京都市	府道下鴨静原大原線(左京区静市静原町～大原井出町)	倒木	通行規制解除済
京都市	市道上鳥羽経79号線(南区上鳥羽塔ノ森上河原)	倒木	通行規制解除済
京都市	市道桃山東経15号線(伏見区桃山町大蔵)	倒木	通行規制解除済
京都市	市道千束御室線(右京区御室大内)	倒木	通行規制解除済
京都市	市道嵯峨緯128号線(右京区嵯峨小倉山田淵山町)	倒木	通行規制解除済
京都市	府道久多広河原線(左京区広河原能美町～久多川合町)	基準雨量超過	通行規制解除済
京都市	国道367号	基準雨量超過	通行規制解除済
京都市	府道京都広河原美山線	基準雨量超過	通行規制解除済
京都市	府道上黒田貴船線	基準雨量超過	通行規制解除済
京都市	府道麻生古屋梅ノ木線	基準雨量超過	通行規制解除済
京都市	府道柚原向日線	基準雨量超過	通行規制解除済
京都市	府道向日善峰線	基準雨量超過	通行規制解除済
京都市	市道二ノ瀬市原線	基準雨量超過	通行規制解除済



京都市	市道大原 26 号線	基準雨量超過	通行規制解除済
京都市	市道魚ヶ渕線	基準雨量超過	通行規制解除済
京都市	市道松尾嵐山緯 68 号	基準雨量超過	通行規制解除済
京都市	市道山科四ノ宮経 10 号線	倒木	通行規制解除済
京都市	府道京都広河原美山線	崩土	通行規制解除済
京都市	国道9号	基準雨量超過	通行規制解除済
京都市	国道 477 号(右京区京北 井戸町～左京区大原小出 石)	基準雨量超過	通行規制解除済
京都市	府道下鴨静原大原線(左 京区静市静原町～静市野 中町)	基準雨量超過	通行規制解除済
京都市	府道下鴨大津線(左京区 北白川仕伏町～北白川重 石町)	基準雨量超過	通行規制解除済
京都市	府道日吉美山線(右京区 嵯峨鳥居本深谷町～嵯峨 越畑南ノ町)	基準雨量超過	通行規制解除済
京都市	府道下鴨静原大原線(左 京区静市静原町)	崩土	通行規制解除済
京都市	市道大原 26 号線(左京区 大原勝林院町)	崩土	通行規制解除済
京都市	市道塔辻線(日吉橋)	流木	通行規制
京都市	国道 477 号(左京区花脊 別所町)	路肩崩壊	通行規制

(5) 市町村管理道路（京都市除く）

市町村名	路線名	被害状況	実施した交通規制内容
福知山市	六日線	丹鉄高架下が冠水	通行止解除
福知山市	河西金山線	土砂堆積	通行止
福知山市	金屋阿良須線	溢水、路面損壊	通行止
福知山市	天田内二俣線	土砂崩れ	通行止解除
福知山市	寺入中線	橋りょう落橋	通行止
福知山市	城子古地奥線	道路冠水	通行止解除
福知山市	大江大坂線	土砂崩れ	通行止解除
福知山市	下天津長尾線	土砂崩れ	通行止
<u>福知山市</u>	<u>城子古地奥線</u>	<u>土砂崩れ</u>	<u>通行止</u>
<u>福知山市</u>	<u>六士内3号線</u>	<u>橋りょう落橋</u>	<u>通行止</u>
舞鶴市	榎五老岳線	基準風速超過	通行止解除
舞鶴市	大波下浦入線 (舞鶴クレインブリッジ)	基準風速超過	通行止解除

舞鶴市	戸田井2号線(境谷橋)	損壊	通行止
舞鶴市	京田下近線	護岸の損壊	通行規制
舞鶴市	小橋荒堀線	護岸の損壊	通行止
舞鶴市	下倉本線ほか2線(地主下倉支線、上中道本線)	土砂堆積	通行止解除
舞鶴市	カセ村(カセ橋)	損壊	通行止
舞鶴市	白杉マキ山線	倒木、路肩欠損	通行止
綾部市	市道深山線	土砂・流木堆積	通行止解除
綾部市	市道宮川線	河川増水	通行止解除
綾部市	市道市志線	土砂流出	通行止解除
綾部市	市道立貝線	崩土、土砂堆積	通行止解除
綾部市	市道遠阪線	土砂崩れ	通行止解除
綾部市	市道西方旧府道線	路面損壊	通行止解除
綾部市	市道白道路仁和線	土砂流入	通行止
綾部市	市道古路線	土砂流入	通行止
宮津市	小松原由振谷線	倒木による通行止め	通行止解除
笠置町	有市潜没橋	水没	通行止解除
笠置町	笠置有市線	倒木	通行止解除
和束町	口杣田上杣田線(杣田区内)	倒木	通行止解除
和束町	童仙房支線(中区内)	倒木	通行止解除
南山城村	大河原駅大橋線	河川増水	通行止解除
南山城村	大河原多羅尾線	電柱が倒れている	通行止解除
南山城村	法ヶ平尾立石線	倒木	通行止解除
南山城村	林道三国越線	倒木	通行止解除
南山城村	南大河原高尾線	倒木	通行規制解除
京丹波町	町道坂原須川線	河川増水	通行止解除
与謝野町	町道四辻中縄線(一部)	土砂流出	通行止解除
与謝野町	町道大浜線(一部)	道路冠水	通行止解除
与謝野町	町道海岸線(一部)	道路冠水	通行止解除
与謝野町	町道堂尻線(一部)	道路冠水	通行止解除
与謝野町	町道月見線(一部)	道路冠水	通行止解除
与謝野町	町道真鶴線(一部)	道路冠水	通行止解除
与謝野町	町道塩入線(一部)	道路冠水	通行止解除
与謝野町	町道倉梯線(一部)	道路冠水	通行止解除
与謝野町	町道黄金線(一部)	道路冠水	通行止解除
与謝野町	町道岩屋川線	沈砂枿土砂流出	通行止解除
与謝野町	町道穴石線	路面陥没	通行規制
与謝野町	町道石川上地線	兼用護岸崩壊	通行止解除

※詳細については調査中

## 7 交通機関

### (1) 新幹線

#### ○東海道新幹線

通常通り運転中

#### ○山陽新幹線

通常通り運転中

### (2) JR西日本（京阪神・北近畿地区）

【遅れや運転取り止めがでている線区・区間】

なし

### (3) 京都丹後鉄道

通常通り運転中

### (4) その他私鉄

#### ○京福電気鉄道（嵐電）

通常通り運転中

#### ○嵯峨野観光鉄道

通常通り運転中

## 8 ライフライン

### (1) 停電（関西電力）

復旧済

### (2) 上水道

#### ○福知山市

一ノ宮3世帯、大江町上野9世帯、大江町市原13世帯で断水発生

→一ノ宮、大江町上野：8月15日に復旧済

大江町市原：13世帯のうち7世帯は8月16日12時に復旧済、

残る6世帯は8月17日14時50分に復旧済

（全世帯での応急復旧完了）

#### ○舞鶴市

未明から岡田下地区（久田美・志高・真壁・大川）で河川横断の水道管破損と見られる断水発生（340世帯710人）

→8月15日13時30分 応急復旧済み（久田美・志高・真壁・大川 333世帯）

8月16日11時30分 久田美7世帯について応急復旧済み

（全世帯での応急復旧完了）

#### ○京田辺市

倒木による停電で天王第1加圧ポンプ所が未明より停止

→8月15日23時10分 関西電力の送電回復に伴い復旧

## 9 公園

- ・ 8 月 15 日 全府立都市公園閉園
- ・ 8 月 16 日 開園（山城総合運動公園のプールについては 17 日再開）

## 10 港湾

- ・ 京都舞鶴港 舞鶴国際ふ頭で停電  
→ 8 月 16 日 13 時から応急復旧工事に着手（16 日 17 時完了）

## 11 府営住宅

- ・ 府営羽束師団地のうち 1 棟（京都市伏見区）  
強風に煽られ玄関扉の損傷→対応済
- ・ 府営岩倉団地のうち 1 棟（京都市左京区）  
風雨により住戸内漏水
- ・ 府営嵯峨天龍寺団地のうち 1 棟（京都市右京区）  
風雨により住戸内漏水
- ・ 府営田辺団地のうち 1 棟（京田辺市）  
風雨により住戸内漏水

## 12 社会福祉施設関係

- ・ 京都府立淇陽学校 体育館にて雨漏り→ブルーシート及びバケツで対応中  
→対応終了
- ・ 社会福祉法人 よさのうみ福祉会 ホームゆめおり  
落雷により、施設内の一部の部屋でエアコンが停止  
※人的被害、停電、断水等は発生せず
- ・ 介護老人保健施設こもれび  
横風によって雨水が入口のパッキンから流入  
→施設内の床の清掃と雨水が吹き込んだ部分の応急措置を実施

## 13 農林水産関係

### （1）農作物・農業関係施設

#### ○農作物等（倒伏・浸水他）

63ha（京都市、福知山市、舞鶴市、綾部市、宇治市、城陽市、八幡市、京丹後市、木津川市、久御山町、精華町、与謝野町）

#### ○農業施設

- ・ パイプハウス 159 棟（京都市、福知山市、舞鶴市、綾部市、宇治市、亀岡市、城陽市、長岡京市、八幡市、京田辺市、京丹後市、木津川市、久御山町、精華町、南山城村、与謝野町）
- ・ その他（茶棚、堆肥乾燥施設など） 11 件（福知山市、舞鶴市、宇治市、亀岡市、木津川市、久御山町）

※詳細については調査中

(2) 治山関係

54 件（京都市、福知山市、舞鶴市、綾部市、宮津市、与謝野町）

※詳細については調査中

(3) 農地・農業用施設関係被害

○農地（畦畔崩壊）

158 件（福知山市、舞鶴市、綾部市、宮津市、亀岡市、京丹後市、南丹市、与謝野町）

○農業用施設

・水路

56 件（京都市、福知山市、舞鶴市、綾部市、宮津市、亀岡市、京丹後市）

・道路

28 件（福知山市、舞鶴市、綾部市、宮津市、京丹後市、与謝野町）

・ため池

2 件（福知山市、綾部市）

・頭首工

2 件（京都市、福知山市）

・橋梁

3 件（綾部市、宮津市）

・その他（排水施設・鳥獣柵など）

46 件（福知山市、舞鶴市、綾部市、木津川市、南山城村、与謝野町）

(4) 林業関係被害

・林産物等 福知山市 1 件

・林産施設等 京都市 1 件、福知山市 1 件

・林道施設 京都市 1 件、宮津市 2 件、京丹後市 3 件

(5) 水産関係被害

・漁港 舞鶴市 1 件、宮津市 1 件

・施設 福知山市 1 件、宮津市 2 件

・漁船 宮津市 1 件

・主要定置網（一部破網） 宮津市 1 件、伊根町 1 件

14 教育関係

(1) 学校施設の被害状況

○＜公立学校＞

・小学校 1 校（府中小：校舎屋根防水シートの一部剥離）

・中学校 1 校（城南中：技術室屋上防水シートの捲れ）

・高等学校 8 校（大江高：テニスコート法面崩落・フェンス落下・通路土砂流出、  
北稜高：フェンス傾き、  
洛東高：倒木・フェンス傾き、  
田辺高：倒木・フェンス破損、  
木津高：作業所屋根板の飛散・ビニールハウス破損（左記飛散した屋根板による破損を含む）・南校舎南側での大規模な雨漏り

菟道高：倒木によるアーチェリー場ネットの破損

宮津天橋高：砂塵対策吹き流しの破損・防球ネットの破損

亀岡高：校舎内倉庫等への雨水の浸入・消防及び警備設備等の破損

○＜私立学校＞

- ・小学校 1校（門扉破損）

○＜その他＞

- ・認定こども園 1校（倒木によるフェンス変形）

（２）文化財の被害状況

○京都市

- ・玉村家住宅（西京区） 東側のケラバが半分落下
- ・元離宮二条城（中京区） 築地西堀重門の漆喰が剥落、倒木 1本
- ・木嶋坐天照御魂神社（蚕の社）（右京区） 倒木 1本
- ・無鄰菴（左京区） 外壁の一部が剥落
- ・青蓮院（東山区） 「青蓮院のクスノキ」の大枝が 1本落下

○宇治市

- ・下居神社本殿 折れ枝の接触による本殿屋根瓦の割れ及びズレ・玉垣の一部破損

○八幡市

- ・正法寺文化財環境保全地区 倒木及び大枝の落木

○木津川市

- ・白山神社文化財環境保全地区 倒木

○宮津市

- ・旧永島家住宅 妻飾り（懸魚）の落下

○久御山町

- ・旧山田家住宅 長屋門の漆喰部分一部剥落

15 その他（府内各部局）

【総合政策環境部】

- ・丹後天橋立大江山国定公園（与謝野町、宮津市）：歩道一部崩壊、倒木
- ・京都府立り湊自然公園（南丹市）：倒木、遊歩道一部崩壊
- ・山陰海岸国立公園（京丹後市）：遊歩道一部崩壊、倒木
- ・東海自然歩道（笠置町）：流木漂着
- ・当尾歴史的な自然環境保全地域（木津川市）：倒木

【文化生活部】

- ・植物園：倒木、幹折、枝折等多数（既に撤去済）
- ・京都学・歴彩館：雨漏り
- ・京都文化博物館：雨漏り
- ・文化芸術会館：雨漏り
- ・堂本印象美術館：雨漏り
- ・中丹文化会館：雨漏り
- ・長岡京記念文化会館：雨漏り

- ・ 島津アリーナ（体育館）：雨漏り
  - ・ サンガスタジアム：雨漏り
  - ・ 未指定等文化財 12 件（宝満寺（綾部市）絵画・仏像の水損 ほか）
- 

【災害支援の取り組み】

- 8 月 14 日 災害救助法適用  
福知山市、舞鶴市、綾部市
- 8 月 16 日
  - ・ 中小企業者や農林漁業者等への「相談窓口」設置
  - ・ 「災害対応緊急資金」利用可能（福知山市、舞鶴市、綾部市）
  - ・ 「災害ボランティアセンター」開設（綾部市）
  - ・ 地域交響プロジェクト交付金「被災地支援プログラム」募集決定
- 8 月 17 日 「災害ボランティアセンター」開設（福知山市、舞鶴市）  
※舞鶴市は 22 日ボランティア受付終了  
※福知山市は 23 日ボランティア受付一時停止
- 8 月 22 日～ 中丹西保健所・中丹東保健所の保健師による被災地保健活動を市保健師と協働して実施予定  
（家庭訪問による健康相談等）福知山市、綾部市
- 8 月 23 日～ 支援情報についてとりまとめた特設ページを府 HP に開設  
特設ページ URL: <https://www.pref.kyoto.jp/kikikanri/r5taifuu7gou.html>
- 8 月 24 日 京都府災害ボランティアセンター  
ボランティア募集の受付（9:30～17:30）※先着順  
※ボランティア募集の受付延長（25 日 15:00 まで）
- 8 月 26 日～27 日 ボランティアバス運行（綾部市）

通行規制箇所一覧表(令和5年8月25日 16時現在)

### ①高速道路

[illegible]

## ②直轄道路

[illegible]

### ③府管理道路(規制雨量超過)

[illegible]

#### ④府管理道路(事前通行規制)

整理 番号	土木 事務所		路線名	場 所	発生日時		解除日時		規制 時間	24時間 交通量	規制理由	実施した 通行規制内容	規制 延長	被災 延長	迂回路	路線名	孤立 集落	集落名	開放の 見通し	備考(被災の規模等)
5	山城南	一	京都八幡木津自転車道線	精華町下狹～祝園、八幡市下奈良、京田辺市田辺	8/15	2:30	8/16	10:00	31:30	-	木津川水位上昇	全面通行止め	3.1		有	八幡木津線ほか	無			【8/15 2:30時点】 下狹-祝園間規制 【8/15 7:30時点】 八幡市下奈良、京田辺市田辺追加
6	丹後	一	加悦岩滝自転車道線	与謝野町石田、岩滝	8/15	3:30	8/16	11:30	32:00	-	野田川水位上昇	全面通行止め	0.5		有	宮津養父線ほか	無			
7	中丹西	一	私市大江線	福知山市大江町在田～公庄	8/15	3:30	8/16	14:30	35:00	1,825	由良川水位上昇	全面通行止め	1.0		有	筈巻牧線ほか	無			(在田橋)
9	中丹西	一	綾部大江線	福知山市大江町二箇～三河	8/15	7:00	8/16	17:30	34:30	-	由良川水位上昇	全面通行止め	0.4		有	綾部大江宮津線ほか	無			
④事前通行規制				4箇所																

⑤府管理道路(崩土等)

整理番号	土木事務所		路線名	場 所	発生日時	解除日時	規制時間	24時間交通量	規制理由	実施した通行規制内容	規制延長	被災延長	迂回路	路線名	孤立集落	集落名	開放の見通し	備考(被災の規模等)	
崩土・崖石					9箇所														
8	中丹西	主	綾部大江宮津線	福知山市大江町南有路	8/15	6:00	8/18 18:00	48:00	2,050	崩土のため	全面通行止め	2.50		有	西坂蓼原線ほか	無		未定	8/18 18:00～片側交互通行
13	中丹東	一	物部西舞鶴線	綾部市内久井町	8/15	8:00	8/16 17:00	33:00		土砂流出	全面通行止め	0.1		無		無		未定	8/16 17:00孤立解消
14	中丹東	一	金河内地頭線	舞鶴市桑飼上	8/15	7:30				崩土のため	全面通行止め	0.1		無		無		9月上旬	8/16 17:00孤立解消
15	中丹東	一	綾部大江線	綾部市西方町	8/15	8:30	8/17 13:00	52:30		土砂流出	全面通行止め	0.1		無		無		未定	
23	中丹西	主	綾部大江線	福知山市大江町市原谷	8/15	14:30	8/16 19:30	29:00		路肩崩壊	全面通行止め	0.3		無		無		未定	兼用護岸被災
24	丹後	主	宮津野田川線	宮津市関ヶ淵～与謝野町香河	8/15	14:15	8/16 11:00	21:15		土砂流出	全面通行止め	1.2		有	国道176号	無		未定	
36	中丹西	一	上川合猪鼻線	福知山市三和町加用～上川合	8/16	14:00	8/18 17:00	51:00		崩土のため	全面通行止め	3.0		有	国道9号	無		未定	
37	中丹西	主	山東大江線	福知山市大江町天田内	8/17	14:30	8/22 16:00	121:30		落石	全面通行止め	0.6		有	国道176号ほか	無		未定	
38	中丹東	一	金河内地頭線	綾部市坊口町	8/15	10:00	8/16 17:00	31:00		土砂流出	全面通行止め	0.1		無		無			
路面冠水					2箇所														
3	中丹西	一	西坂蓼原線	福知山市大江町河守KTRアンダーパス区間	8/15	0:30	8/16 18:00	17:30	445	規定冠水深(15cm)に達したため	全面通行止め	0.1		有	私市大江線ほか	無			
40	丹後	一	天の橋立線	京都府宮津市文珠～京都府宮津市大垣	8/15	15:00	8/17 0:00	33:00		路面冠水	全面通行止め	0.3		有	市道	無			
倒木・その他					4箇所														
12	山城北	一	和束井手線	井手町上井手～田村新田	8/15	8:45	8/16 2:00	17:15		倒木、電柱倒壊	全面通行止め	3.0		有		無			0:20 停電解消
16	山城南	主	上野南山城線	南山城南大河原～高尾	8/15	11:30	8/21 11:30	144:00	222	法面施設の破損	片側交互通行	3.5		有	月ヶ瀬今山線	無			
11	山城北	一	八幡城陽線	八幡市上津屋	8/15	7:30			-	上部工の流出	全面通行止め	0.4		有	国道1号ほか	無		未定	
22	中丹西	主	舞鶴福知山線	福知山市大江町二箇～舞鶴市桑飼	8/15	14:00	8/17 17:30	51:30		崩土	片側交互通行	5.5		有	国道175号	無		未定	
⑤崩土等					15箇所														
③+④+⑤府管理道路 計					34箇所														



禁複製轉載

1 : 200,000

- 全面通行止(事前通行規制)
- ◆ 全面通行止(落石・崩土・倒木等)
- ▲ 片側交互通行

9.【通行止】8/15 7:00～ 全面通行止  
(一)綾部大江線(福知山市大江町二箇～三河)

14.【通行止】8/15 7:30～ 全面通行止  
金河内地頭線(舞鶴市桑飼上)

38.【通行止】8/15 10:00～ 全面通行止  
金河内地頭線(綾部市坊口町)

【通行止】8/15 14:30～ 全面通行止  
京都広河原美山線(南丹市美山町田  
合)京都市境)

~~32.【通行止】8/15 22:00～ 全面通行止  
(国)477号(南丹市八木町神吉下～亀岡市旭町郷ノ口)~~

33.【通行止】8/16 3:05～ 出入口閉鎖  
京都縦貫自動車道(沓掛IC出入口)

39. 【通行止】8/16 3:00～ 全面通行止  
(国)9号(京都市西京区大枝沓掛町～亀岡市篠町王子)



















26.【通行止】8/15 14:45～ 全面通行止  
(国)423号(亀岡市西別院町～法貴峠)

11.【通行止】8/15 7:30～ 全面通行止  
(一)八幡城陽線(八幡市上津屋)

京都市管理道路(府道以上)		高速道路(特)管理道路	
一般国道	一般県道	高速自動車国道	
京都市市道	101 国道第1号 141 小堀山天原線	中央自動車道	北區
京都市市道	102 京田原線 142 新堀山天原線	名神自動車道	東區
京都市市道	103 京田原線 143 京田原線	東名自動車道	西區

5.【通行止】8/15 2:30～ 全面通行止  
(一) 京都八幡木津自転車道線  
(精華町下泊～祝園、八幡市下奈良、京田辺市田辺)

16.【通行止】8/15 11:30～ 全面通行止  
(主)上野南山城線(南山城村南大河原～高尾)

凡 例	
高規格幹線道路	 国土開発幹線自動車道  供 用 区 間  事 業 区 間  一般国道自動車専用道路  供 用 区 間  事 業 区 間
都市部外一般規格道路	 一般国道等自動車専用道路  供 用 区 間  事 業 区 間  計 画 区 間
一般	 都市部高速道路  供 用 区 間  事 業 区 間  計 画 区 間
一般国道	 供 用 区 間  事 業 区 間  計 画 区 間  供 用 区 間  事 業 区 間  計 画 区 間
主要地方道	 (国土交通大臣管理)  (都道府県管理)
一般府道	
その他有料道路	